


Mynd 9 – árið 2013. Horft frá frístundabyggðinni í Fannardal í átt að nýjum Norðfjarðarvegi, strax að loknum framkvæmum.



Leið 1A



Leið 1C




Leið 1E



Leið 1B




Leið 1D




Leið 2A

Mynd 9. Horft frá frístundabyggðinni í Fannardal í átt að nýjum Norðfjarðarvegi samkvæmt leið 1B.



Árið 2013. Strax að loknum framkvæmdum.



Árið 2020. Þegar gróður hefur náð sér á strik.

Mynd 10 – árið 2013. Horft frá gangamunna á jarðgangaleið 1 í Fannardal eftir nýjum Norðfjarðarvegi út Fannardal og Norðfjarðarsveit, strax að loknum framkvæmum.



Leið 1A



Leið 1C



Leið 1E



Leið 1B



Leið 1D



Leið 2A

Mynd 10. Horft frá gangamunna á jarðgangaleið 1 í Fannardal eftir nýjum Norðfjarðarvegi samkvæmt leið 1B út Fannardal og Norðfjarðarsveit




Árið 2013. Strax að loknum framkvæmdum.




Árið 2020. Þegar gróður hefur náð sér á strik.


Mynd 11 – árið 2013. Horft frá útvistarsvæðinu Hólahólum í Fannardal í átt að nýjum Norðfjarðarvegi út Norðfjarðarsveit, strax að loknum framkvæmum.



Leið 1A



Leið 1C




Leið 1E



Leið 1B




Leið 1D




Leið 2A

Mynd 11. Horft frá útvistarsvæðinu Hólahólum í Fannardal í átt að nýjum Norðfjarðarvegi út Norðfjarðarsveit samkvæmt leið 1B



Árið 2013. Strax að loknum framkvæmdum.



Árið 2020. Þegar gróður hefur náð sér á strik.